



Vyřizuje:

E-mail:

NDCON s.r.o.



Zlatnická 1582/10

11000 Praha 1 - Nové Město

64939511

Naše značka: **E36789/20**

V Praze dne: **31.8.2020**

Vyjádření a stanovení podmínek pro udělení souhlasu s umístěním stavby v ochranném pásmu sítě technické infrastruktury (TI) společnosti T-Mobile Czech Republic a.s.

Vydané podle § 101 ZÁKONA Č. 127/2005 Sb., o elektronických komunikacích a o změně některých souvisejících zákonů (zákon o elektronických komunikacích – dále jen ZEK), ve znění pozdějších předpisů a §161 zákona č. 183/2006 Sb., o územním plánování a stavebním řádu (stavební zákon) či dle dalších příslušných právních předpisů

Věc: Vedlejší a doplňková cesta

Stupeň: Stavební řízení

Na základě předložených projektových podkladů dáváme **souhlasné stanovisko k vydání Územního souhlasu / rozhodnutí (Stavebního povolení) a následně souhlas s realizací stavby.**

Dle předložených dokladů nedojde ke kolizi s technickou infrastrukturou společnosti **T-Mobile Czech Republic a.s.**

Toto stanovisko má platnost 1 rok.

Vydané stanovisko nelze prodloužit. Po uplynutí platnosti zadejte žádost o nové stanovisko.



Ochrana sítí

Technologický úsek

V případě doplňujících dotazů vždy uvádějte v „Předmětu“ e-mailu číslo jednací.






Příloha č. 1




Rekapitulace žádosti o vyjádření k existenci sítě elektronických komunikací

Číslo žádosti: **E36789/20**
Název stavby /akce: **Vedlejší a doplňková cesta**
Datum podání žádosti: **31.8.2020**
Důvod žádosti: **Stavební řízení**
Popis jiného důvodu žádosti:
Poznámka:

Žadatel

Firma / organizace: **NDCON s.r.o.**
IČ: **64939511**
DIČ: **CZ64939511**
Kontaktní osoba: 
Adresa: **Zlatnická 1582/10**
Město / obec: **Praha 1 - Nové Město**
PSČ: **11000**
Stát: **64939511**
E-mail: 
Telefonní číslo: 

Stavebník

Firma / organizace: **NDCON s.r.o.**
Kontaktní osoba: 
Adresa: **Zlatnická 1582/10**
Město / obec: **Praha 1 - Nové Město**
PSČ: **11000**
Stát: **64939511**
E-mail: 
Telefonní číslo: 

Stavba

Výška nad terénem (metry): **0 m**
Projektant:
Druh stavby: **Infrastruktura**
Hodnota projektu: **10 mil. Kč**
Měsíc zahájení stavby: **03/2021**
Měsíc ukončení stavby: **11/2021**

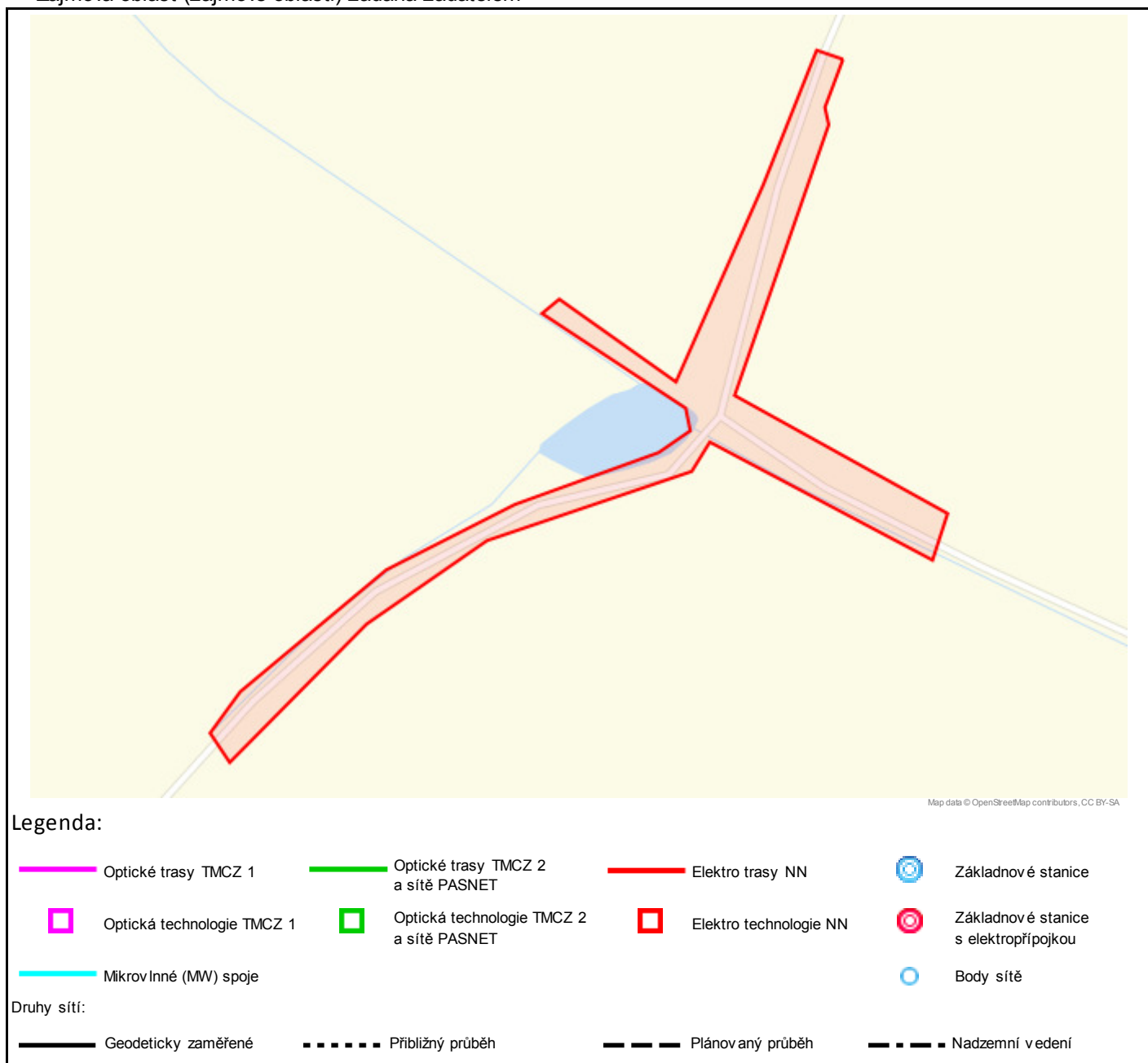
Odeslání stanoviska

E-mail: 

Příloha č. 2

Situační plán

Zájmová oblast (zájmové oblasti) zadaná žadatelem



Geometrie zájmové oblasti (zájmových oblastí) žádosti ve formátu WKT a souřadnicovém systému S-JTSK. Zkopírováním textu lze geometrii zobrazit v jakémkoli softwaru podporujícím formát WKT.

POLYGON((-671303.293474679 -1038100.07971713,-671316.026658621 -1038093.88033363,-671351.431811564 -1038158.35195238,-671407.844522545 -1038252.14901403,-671461.55764222 -1038203.14884316,-671471.19148457 -1038209.26193461,-671404.553275215 -1038266.0249204,-671403.686278559 -1038277.67572215,-671421.010382766 -1038286.68093162,-671496.832963073 -1038303.806002,-671565.904718856 -1038328.6953498,-671647.249666386 -1038380.91667097,-671665.039526385 -1038399.8678705,-671656.997597667 -1038415.87421014,-671579.175358962 -1038354.74953028,-671513.152418219 -1038320.24659126,-671405.469344171 -1038298.23167021,-671394.513646312 -1038284.58723776,-671289.436844202 -1038358.0540451,-671278.918310191 -1038335.50522361,-671379.055265865 -1038262.65276016,-671314.608974579 -1038132.14732124,-671315.425751876 -1038123.19641721,-671303.293474679 -1038100.07971713))